PANORAMA DO RISCO 72h

25 de novembro de 2026, atualizado às 15h57

CHUVA POR PREFEITURA-BAIRRO

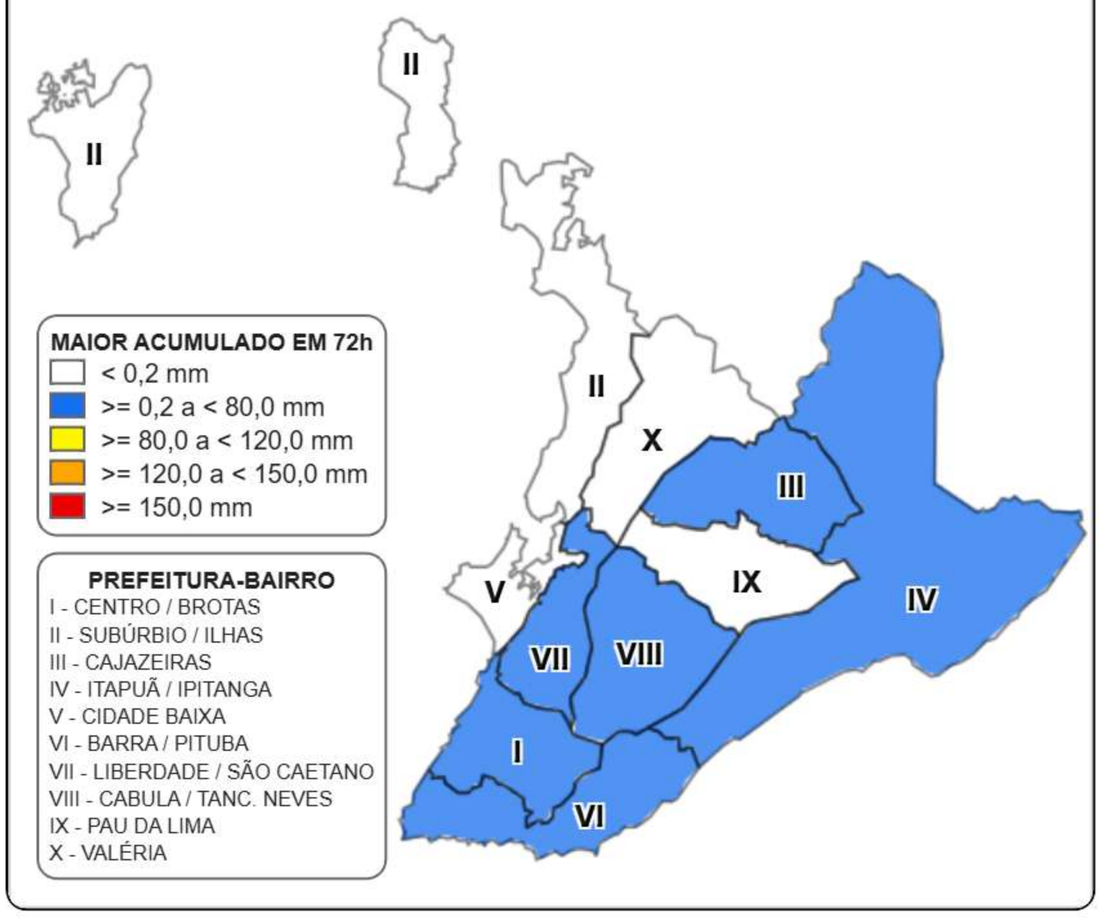

PLANO PREVENTIVO DE DEFESA CIVIL

O Plano Preventivo de Defesa Civil de Salvador (PPDC) estabelece critérios para a mudança de níveis em relação à criticidade de movimentação de massa e inundação, divididos em quatro estágios.

Observação | Atenção | Alerta | Alerta Máximo

MAIORES ACUMULADOS (mm)

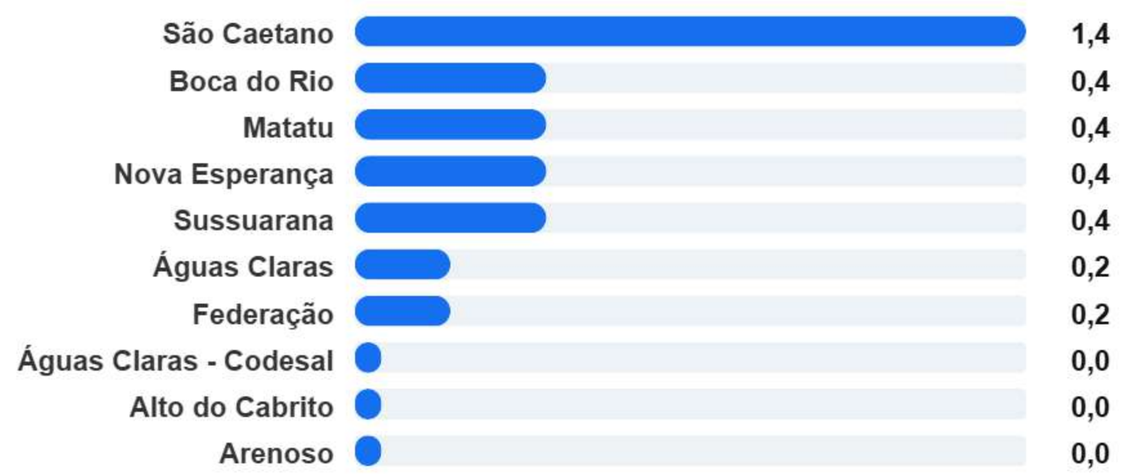

MAPAS DE SOLICITAÇÕES DE VISTORIA POR PREFEITURA-BAIRRO

AMEAÇA DE DESLIZAMENTO

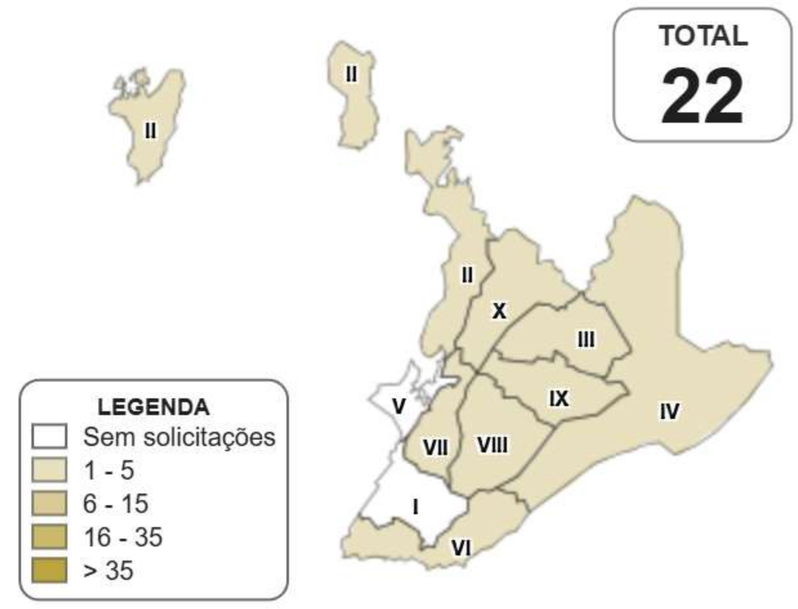

DESLIZAMENTOS DE TERRA

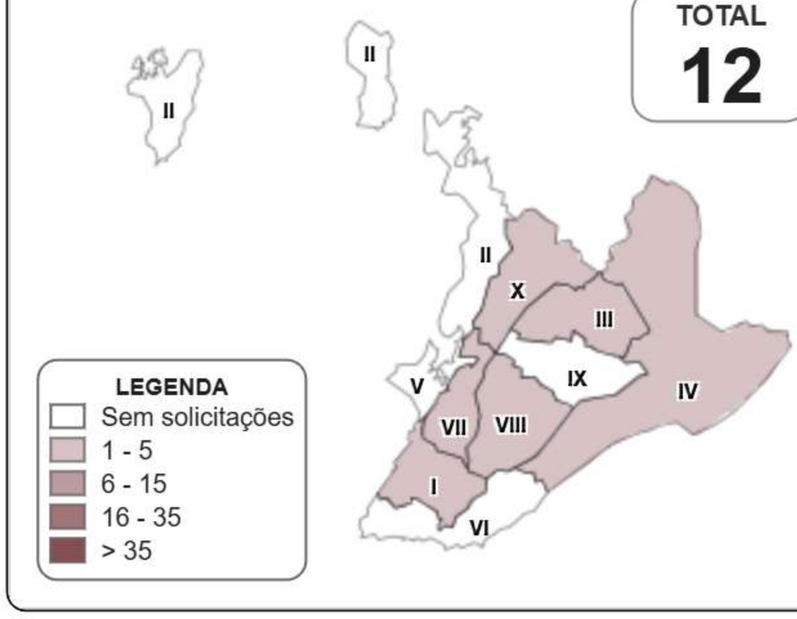

AVALIAÇÃO DE IMÓVEL ALAGADO

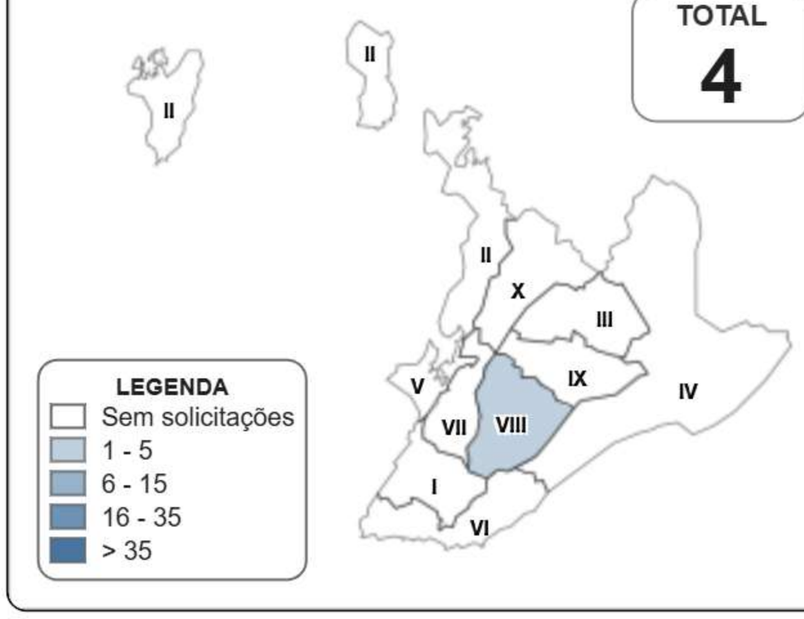

ACUMULADOS (mm) - ÁREAS COM SIRENES

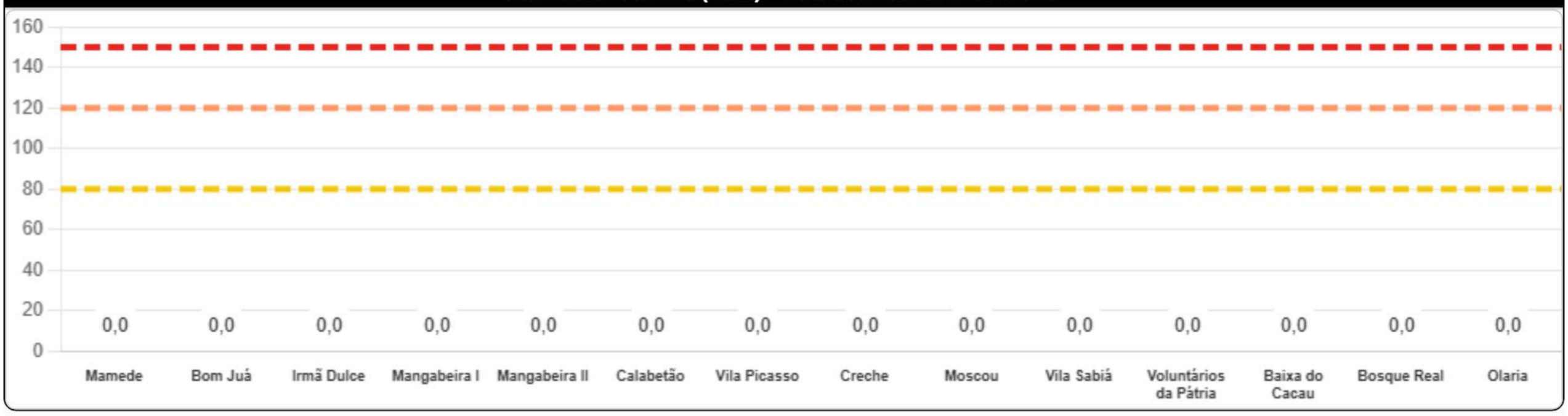

RESUMO

O nível atual do PPDC é Observação. Nas últimas 72 horas, o maior acumulado pluviométrico foi de 1,4 mm na estação de monitoramento São Caetano. No mesmo período, ocorreram 166 solicitações, das quais este relatório aborda especificamente aquelas relacionadas aos procedimentos do PPDC: Ameaças de Deslizamento (22), Deslizamentos de Terra (12) e Avaliação de Imóvel Alagado (04). Não houve acumulado pluviométrico registrado pelos equipamentos de monitoramento nas áreas com sirene.

EM CASO DE EMERGENCIA **DISQUE 199**

Fonte: CODESAL / CEMADEN / INMET
Elaboração: CEMADEC / CODESAL